




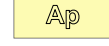











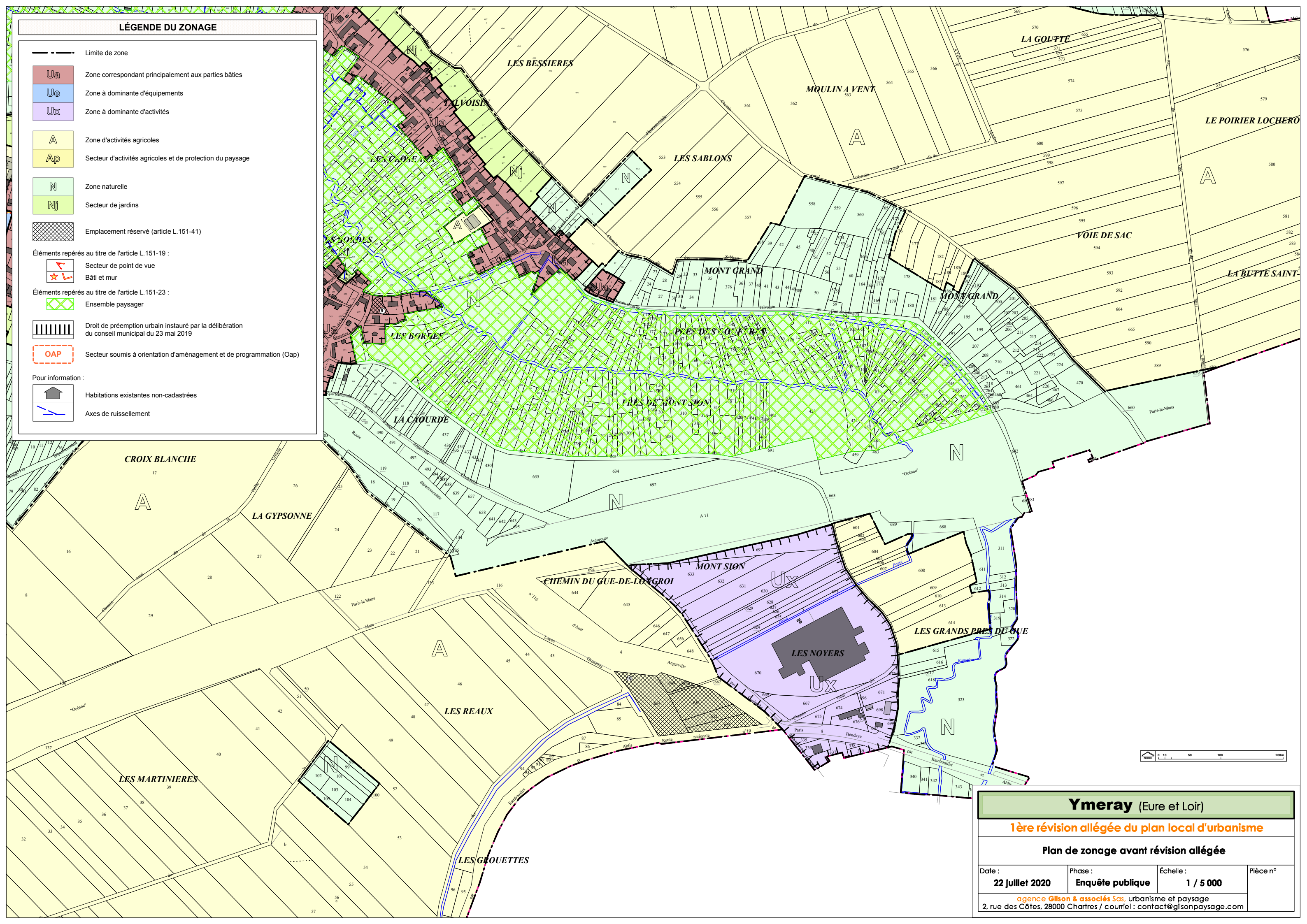


LÉGENDE DU ZONAGE

-  Limite de zone
-  Zone correspondant principalement aux parties bâties
-  Zone à dominante d'équipements
-  Zone à dominante d'activités
-  Zone d'activités agricoles
-  Secteur d'activités agricoles et de protection du paysage
-  Zone naturelle
-  Secteur de jardins
-  Emplacement réservé (article L.151-41)
- Éléments repérés au titre de l'article L.151-19 :
 -  Secteur de point de vue
 -  Bâti et mur
- Éléments repérés au titre de l'article L.151-23 :
 -  Ensemble paysager
-  Droit de préemption urbain instauré par la délibération du conseil municipal du 23 mai 2019
-  Secteur soumis à orientation d'aménagement et de programmation (Oap)
- Pour information :
 -  Habitations existantes non-cadastrées
 -  Axes de ruissellement



Ymeray (Eure et Loir)			
1ère révision allégée du plan local d'urbanisme			
Plan de zonage avant révision allégée			
Date :	Phase :	Échelle :	Pièce n°
22 juillet 2020	Enquête publique	1 / 5 000	
agence Gilson & associés Sas , urbanisme et paysage 2, rue des Côtes, 28000 Chartres / courriel : contact@gilsonpaysage.com			